

-----ALCALDÍA BENITO JUÁREZ-----

-----ACTA DE HECHOS-----

EN LA CIUDAD DE MÉXICO, SIENDO LAS DIEZ HORAS DEL DÍA DIECIOCHO DE SEPTIEMBRE DEL AÑO DOS MIL VEINTE, ENCONTRÁNDOSE PRESENTE EN LAS OFICINAS QUE OCUPA LA DIRECCIÓN DE DESARROLLO URBANO EN LA ALCALDÍA BENITO JUÁREZ, UBICADA EN LA AVENIDA CUAUHTÉMOC, NÚMERO 1242, COLONIA SANTA CRUZ ATOYAC, EDIFICIO SOLUCIONES, LOS C.C: C.P. ADELAIDA GARCÍA GONZÁLEZ, DR. EMILIO SORDO ZABAY, DR. JESÚS ADOLFO ARDURA BARRAZA, EN SU CARÁCTER DE DIRECTORA GENERAL DE OBRAS, DESARROLLO Y SERVICIOS URBANOS, DIRECTOR DE DESARROLLO URBANO, SUBDIRECTOR DE PROYECTOS URBANOS, RESPECTIVAMENTE, PARA EFECTO DE HACER CONSTAR LOS SIGUIENTES:

-----ANTECEDENTES-----

PRIMERO.- EL PASADO 22 DE ABRIL DEL AÑO EN CURSO LA DIRECCIÓN DE DESARROLLO URBANO, FUE REUBICADA EN EL EDIFICIO DENOMINADO "SOLUCIONES", UBICADO EN LA AVENIDA CUAUHTÉMOC NÚMERO 1242, COLONIA SANTA CRUZ ATOYAC, ESTO COMO RESULTADO DEL INICIO DE LA OBRA DE REMODELACIÓN DEL EDIFICIO PRINCIPAL QUE SE LOCALIZA EN LA DIVISIÓN DEL NORTE 1611, COL. SANTA CRUZ ATOYAC, CONTRATADOS BAJO EL RESGUARDO DEL CONTRATO QUE TIENE COMO OBJETO LA "TERCERA ETAPA DEL MANTENIMIENTO DE CONSERVACIÓN Y REHABILITACIÓN DEL EDIFICIO PÚBLICO BJ1 EN LA ALCALDÍA BENITO JUÁREZ".

SEGUNDO.- COMO RESULTADO DEL ANTECEDENTE QUE PRECEDE FUE NECESARIO TRASLADAR A UNO DE LOS ARCHIVOS DE CONCENTRACIÓN CON LOS QUE CUENTA LA DIRECCIÓN DE DESARROLLO URBANO, EL CUAL SE ENCUENTRA UBICADO EN EL SÓTANO DEL DEPORTIVO BENITO JUÁREZ, SITO EN LA CALLE UXMAL NÚMERO 807B, COLONIA SANTA CRUZ ATOYAC, DISTINTOS EXPEDIENTES, CONFORMADOS POR LOS DIVERSOS TRÁMITES ADMINISTRATIVOS Y DOCUMENTOS INHERENTES A LAS FACULTADES QUE DETENTA LA DIRECCIÓN DE DESARROLLO URBANO COMO SON MANIFESTACIONES DE CONSTRUCCIÓN, LICENCIAS DE CONSTRUCCIÓN ESPECIAL, LICENCIAS ESPECÍFICAS, CONSTANCIAS, DIVERSOS DOCUMENTOS DE CORRESPONDENCIA, CARPETAS, ENTRE OTROS, DE LOS AÑOS 2019, 2018, 2017, 2016, 2015, 2014, 2013, 2012, 2011, 2010, 2009, 2008, 2007, 2006, 2005, 2004, 2003, 2002, 2001 Y 2000.

TERCERO.- LOS DÍAS 15 Y 16 DE SEPTIEMBRE DEL AÑO EN CURSO, LA SECRETARÍA DE GESTIÓN INTEGRAL DE RIESGOS Y PROTECCIÓN CIVIL (SGIRPC), ENCENDIÓ POR DOS DÍAS CONSECUTIVOS EL SEMÁFORO DE ALERTA PARA FENÓMENOS METEOROLÓGICOS EN COLOR NARANJA POR HABERSE PRODUCIDO FUERTES PRECIPITACIONES PLUVIALES EN LA CIUDAD DE MÉXICO, LAS CUALES SE CONSIDERARON ATÍPICAS VIÉNDOSE AFECTADA POR ESTE FENÓMENO METEOROLÓGICO LA ALCALDÍA BENITO JUÁREZ, DEJANDO COMO RESULTADO INUNDACIONES Y DAÑOS EN DIVERSAS ZONAS, QUE PROVOCARON AVERÍAS EN LA INFRAESTRUCTURA DE LA DEMARCACIÓN JUARENSE, COMO FUERON LOS

Contacto Tel. 5432 5300 ext. 1174

At: Director del área de Desarrollo Urbano

ENCHARCAMIENTOS DENTRO DEL CENTRO HOSPITALARIO XOCO DONDE HUBO BROTE DE AGUAS NEGRAS EN EL ESTACIONAMIENTO AFECTANDO EL ÁREA DE URGENCIAS, TERAPIA INTENSIVA, TOMOGRAFÍA Y QUIRÓFANO, ASÍ TAMBIÉN, EN LOS SUPERMERCADOS, CAÍDA DE ÁRBOLES Y AFECTACIONES AL SISTEMA DE TRANSPORTE COLECTIVO (STC) METRO, EL CUAL TUVO FILTRACIONES DE AGUA A LAS GALERAS DE VENTILACIÓN QUE GENERARON ENCHARCAMIENTOS CONSIDERABLES EN LAS ESCALERAS Y EN LOS ANDENES. UNA DE LAS ESTACIONES MAS AFECTADAS FUE ZAPATA, DE LA LINEAS 3, ETC. -----




-----  
HECHOS  
-----

PRIMERO.- DICHAS PRECIPITACIONES FUERON UNAS DE LAS MÁS FUERTES EN VEINTE AÑOS, SEGÚN INFORMES METEOROLÓGICOS, CATALOGÁNDOLAS COMO " LLUVIA ATÍPICA" DONDE EL AGUA ALCANZÓ LOS 100 MILÍMETROS ACUMULADOS EN UN DÍA, POR LO QUE LA ALCALDÍA BENITO JUÁREZ FUE UNA DE LAS DE MAYOR NIVEL DE RIESGO, SEGÚN PROTECCIÓN CIVIL DE LA CAPITAL POR LO QUE ACTIVÓ LA ALERTA PÚRPURA. -----


SEGUNDO.- COMO RESULTADO DE DICHAS PRECIPITACIONES, PARTE DEL ARCHIVO YA MENCIONADO EN EL SEGUNDO PUNTO DE LOS ANTECEDENTES DE LA PRESENTE, SUFRIÓ AFECTACIONES POR DICHA INUNDACIÓN Y DERRAMA DE AGUAS NEGRAS, LO QUE OCASIONÓ DAÑOS A DIVERSOS EXPEDIENTES, DOCUMENTOS, ETC., QUE SE ENCONTRABAN EN EL MISMO; SITUACIÓN DE LA CUAL SE PERCATÓ EL PERSONAL QUE LABORA EN LA DIRECCIÓN DE DESARROLLO URBANO AL ACUDIR AL SITIO, EL DÍA 17 DE SEPTIEMBRE DEL PRESENTE; SIN QUE SE PUDIERA TENER ACCESO AL LUGAR TODA VEZ QUE SE ENCONTRÓ TOTALMENTE INUNDADO.-----

TERCERO.- PERSONAL DE LA DIRECCIÓN DE DESARROLLO URBANO ACUDIÓ NUEVAMENTE AL SITIO EL DÍA 18 DE SEPTIEMBRE DEL AÑO EN CURSO, POR LO QUE AL INGRESAR AL LUGAR SE OBSERVÓ QUE EL AGUA HABÍA MOJADO DIVERSAS CAJAS, EXPEDIENTES, CARPETAS, DOCUMENTOS, ETC., MISMOS QUE QUEDARON EN MUY MALAS CONDICIONES A CONSECUENCIA DE DICHAS PRECIPITACIONES, POR HABER TENIDO CONTACTO DIRECTO CON EL AGUA PLUVIAL Y CON EL AGUA SUCIA QUE PROVENÍA DEL DRENAJE QUE SE ENCONTRABA EN DICHO INMUEBLE, MISMO QUE FUE REBASADO EN SU CAPACIDAD POR LAS PRECIPITACIONES YA SEÑALADAS, PROCEDIÉNDOSE A TOMAR FOTOGRAFÍAS DEL LUGAR PARA HACER CONSTAR CON EL REPORTE FOTOGRÁFICO QUE FORMA PARTE INTEGRANTE DE LA PRESENTE ACTA.-----

CUARTO.- LA DIRECTORA GENERAL DE OBRAS DESARROLLO Y SERVICIOS URBANOS INSTRUYÓ AL PERSONAL DE LA DIRECCIÓN DE DESARROLLO URBANO DE RESCATAR LOS EXPEDIENTES QUE NO FUERON DAÑADOS, Y A ELABORAR UNA RELACIÓN DE EXPEDIENTES DAÑADOS, PARA HACERLO DEL CONOCIMIENTO AL COMITÉ TÉCNICO INTERNO DE ADMINISTRACIÓN DE DOCUMENTOS (COTECIAD) Y A LA CONTRALORIA DE ESTA ALCALDÍA.-----

  
Contacto Tel. 5422 5300 ext. 1174

Av. División del Norte 1811, Col. Sta. Cruz Atoyac



DIRECCION GENERAL DE OBRAS,  
DESARROLLO Y SERVICIOS URBANOS

Dirección de Desarrollo Urbano



NO HABIENDO OTRO ASUNTO QUE TRATAR SE CIERRA LA PRESENTE ACTA ADMINISTRATIVA SIENDO LAS DOCE HORAS CON TREINTA MINUTOS DEL DÍA DIECIOCHO DE SEPTIEMBRE DE AÑO DOS MIL VEINTE, MISMA QUE CONSTA DE TRES HOJAS ESCRITAS POR UN SOLO LADO, FIRMÁNDOSE POR CUADRUPLICADO AL MARGEN Y AL CALCE POR QUIENES EN ESTA INTERVINIERON.

C.P. ADELAIDA GARCÍA GONZÁLEZ

DIRECTORA GENERAL DE OBRAS, DESARROLLO Y SERVICIOS URBANOS

DR. EMILIO SORDO ZABAY

DIRECTOR DE DESARROLLO URBANO

C. JESÚS ADOLFO ARDURA BARRAZA

SUBDIRECTOR DE PROYECTOS URBANOS

